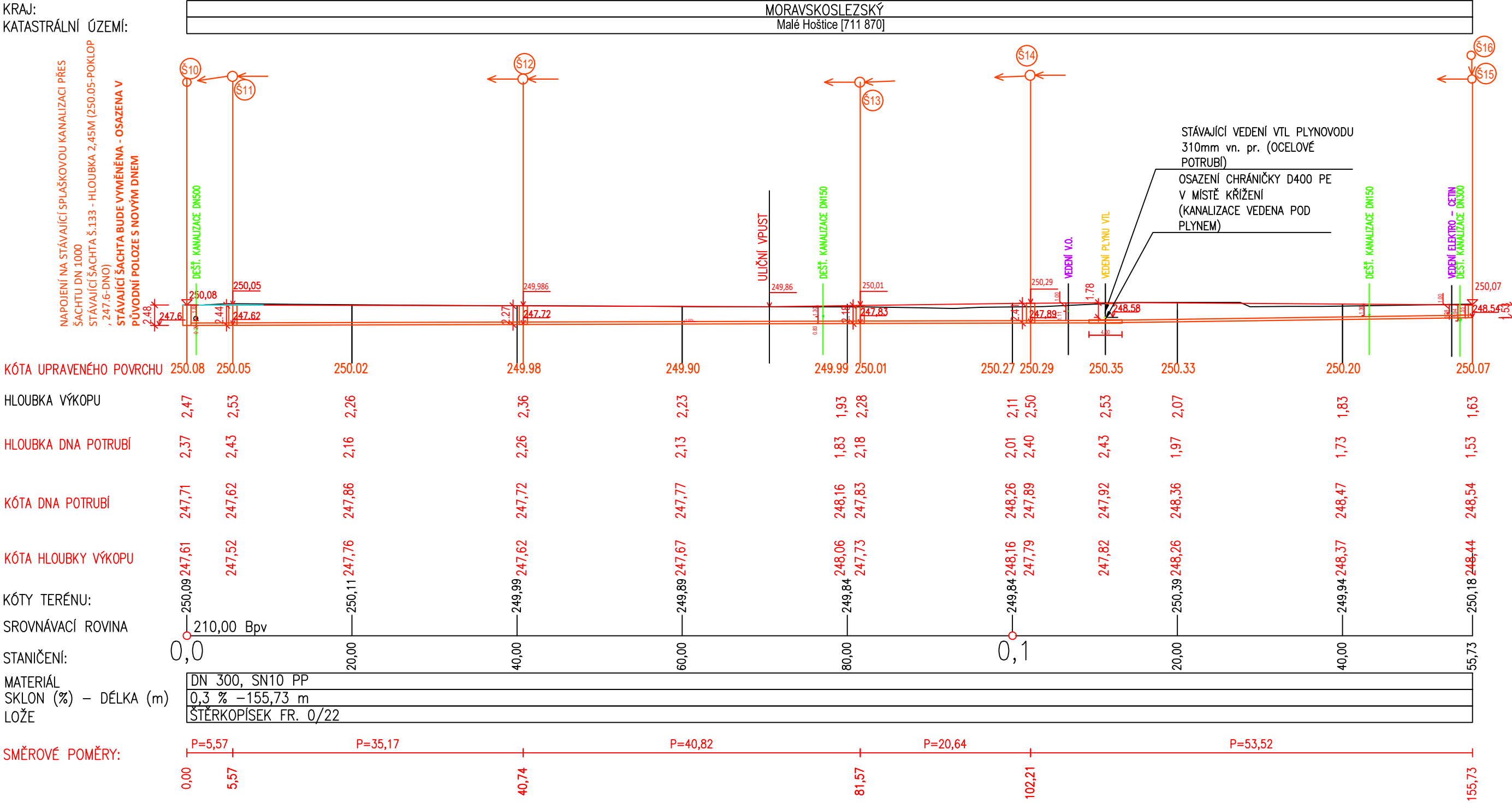
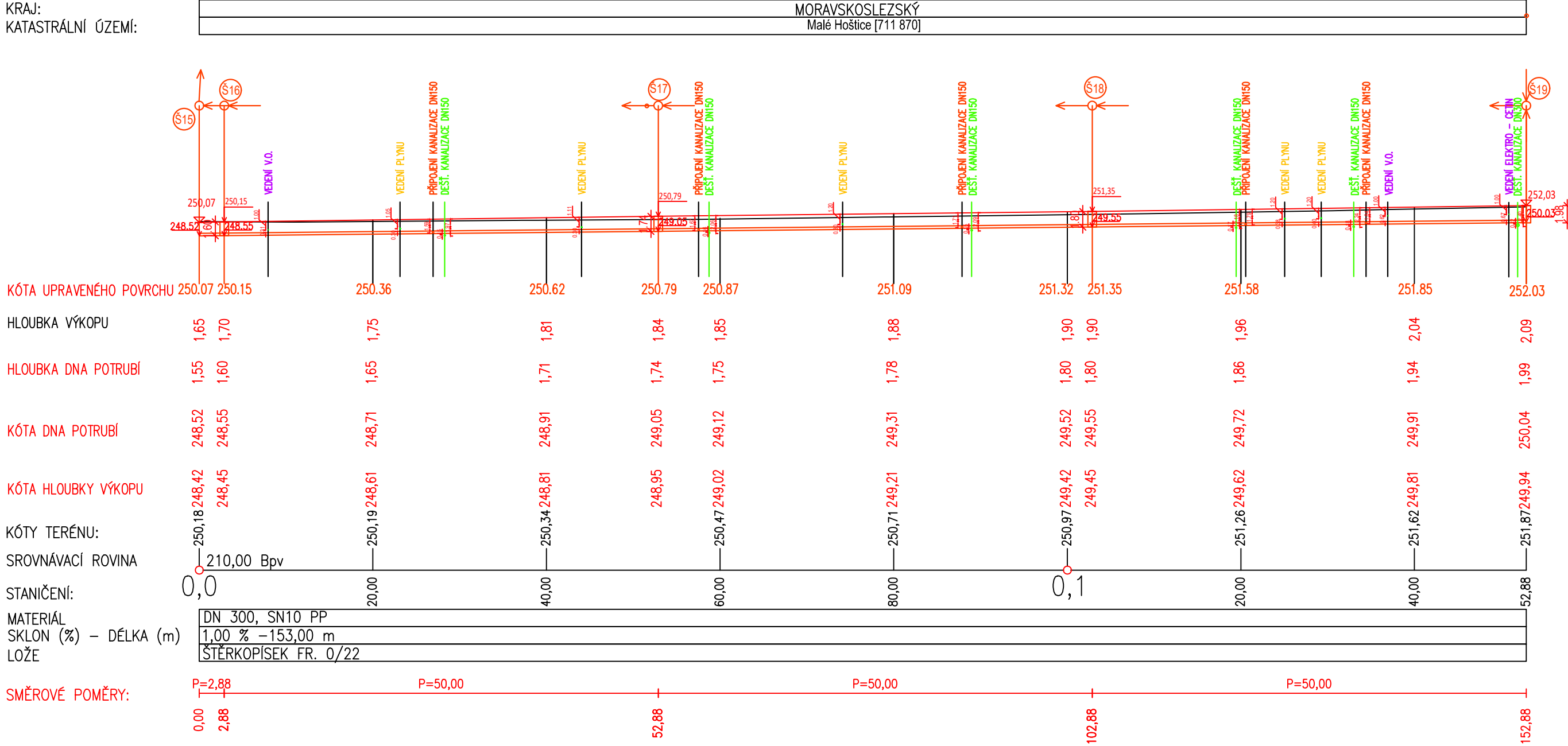


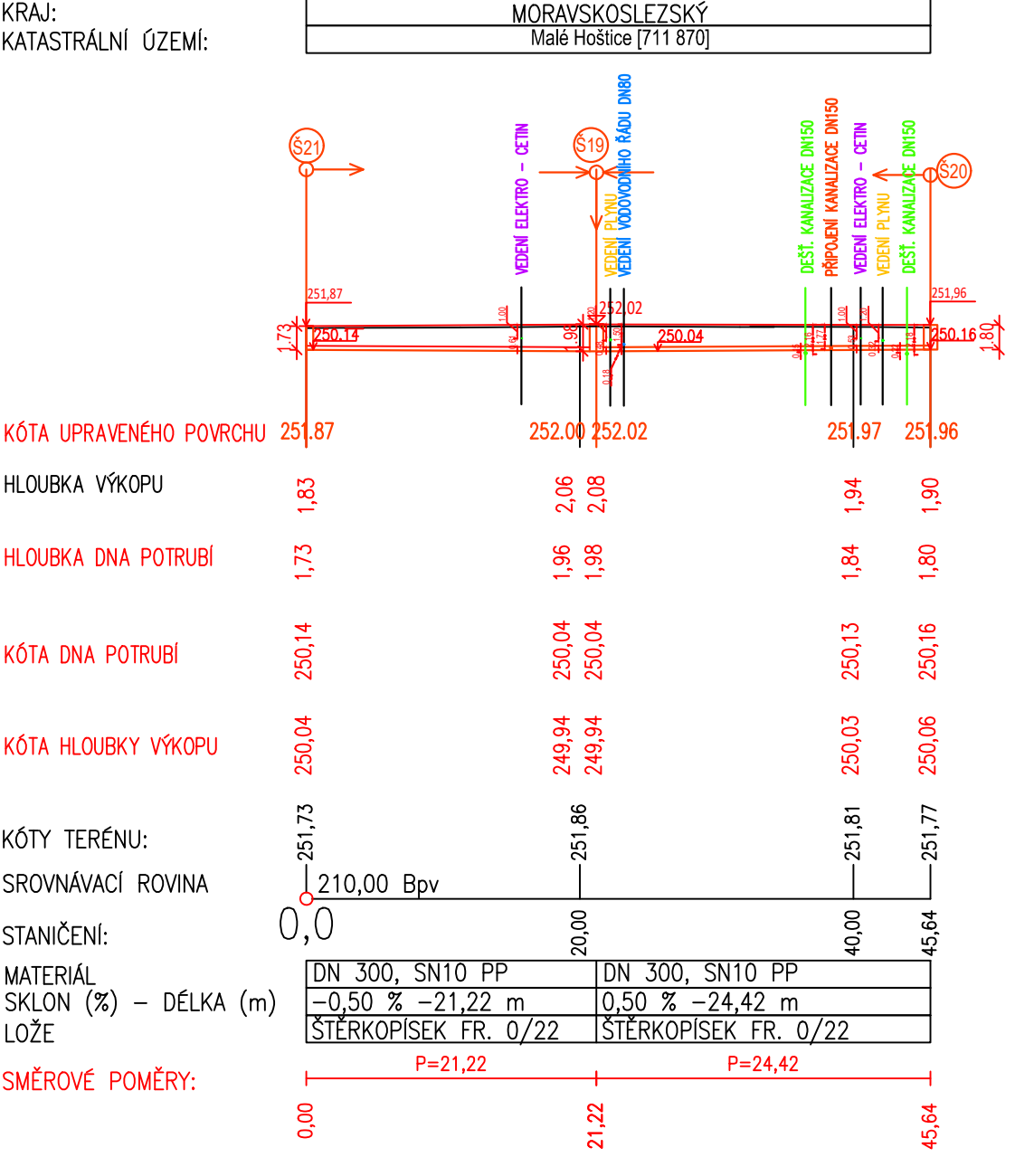
Podélný profil SPL STOKA „D" M 1:500/500  
km 0,00000 - km 0,15573



Podélný profil SPL STOKA „E" M 1:500/500  
km 0,00000 - km 0,15288



Podélný profil SPL STOKA „F" M 1:500/500  
km 0,00000 - km 0,04564



POZNÁMKA

PŘED ZAPOČETÍM STAVBY MUSÍ BÁT OVĚŘENA REALNA HLOUBKA ULOŽENÍ VTL PLYNOVODU V MÍSTĚ KŘÍŽENÍ, HLOUBKA KANALIZACE NA KTEROU BUDE PROVEDENO PŘÍPOJENÍ NOVOHO ŘÁDU A REALNA HLOUBKA ULOŽENÍ STÁVAJÍCÍ DEŠŤOVÉ KANALIZACE V MÍSTĚ KŘÍŽENÍ S NOVÝM VEDENÍM – GEODETICKY ZAMĚŘENÉ NADMOŘSKÉ VÝŠKY DANYCH BODŮ. V PŘÍPADĚ ROZDÍLU OD UVAŽOVANÉHO STAVU V PD, JE NUTNÉ TYTO SKUTEČNOSTI KONZULTOVAT S PROJEKTANTEM STAVBY ! KRYTÍ VTL PLYNOVODU (HORNÍ HRANA VEDENÍ – NIVELETA KOMUNIKACE) MUSÍ BÝT MIN. 1M ! MIN. VZDALENOST V MÍSTĚ KŘÍŽENÍ NAVRHOVANÉHO VEDENÍ KANALIZACE A VTL PLYNOVODU – MIN. 300MM (V PŘÍPADĚ NEMOŽNOSTI DODRŽENÍ TÉTO VZDALENOSTI, BUDE POTRUBÍ KANALIZACE OPATŘENO CHRÁNICÍKOU – PE, UTEŠNĚNOU NA KONCÍCH MANŽETAMI, S PŘESAHEM MIN. 2M NA KAŽDOU STRANU OD MÍSTA KŘÍŽENÍ).

katastrální území: Malé Hoštice (711 870)  
polohový systém: S-JTSK  
výškový systém: BpV  
±0,000 = ČISTÁ PODLAHA 1.NP



Stavba: Malé Hoštice – IS lokality Sportovní

Část: D.2

Výkres: ŘÁD SPLAŠKOVÉ KANALIZACE – PODÉLNÉ PROFILY 2

Místo: p.č. 592/23, p.č. 592/3, p.č. 592/1, p.č. 592/4, p.č. 592/24, p.č. stavby: 592/25,p.č. 593, p.č. 53/1 Malé Hoštice [711 870]

Objednatel: Městská část Malé Hoštice,Slezská 4/11, 747 05 Opava  
stavby:

Odpov.proj: VLADIMÍR VÍTEK

Autor: ING. JAKUB GUŇKA

Kreslil: ING. MICHAL LAGIN

Formát: 1 0 5 0 X 2 9 7 Číslo kopie: Číslo výkresu:

Datum: 0 3 / 2 0 2 4

Měřítko: 1 : 2 0 0

Zakázka: 1 7 4 \_ 2 0 1 9

Stupeň: DOKUMENTACE PRO PROVÁDĚNÍ STAVBY